

ГРАФИЧЕСКОЕ ОПИСАНИЕ

местоположения границ публичного сервитута

Публичный сервитут под строительство газопровода давлением до 1,2 Мпа, для размещения которого не требуется разрешения на строительство по адресу: Пермский край, муниципальный округ Пермский, деревня Нестюково, улица Путьская, к дому 2а

(наименование объекта, местоположение границ которого описано (далее - объект)

Раздел 1

Сведения об объекте		
№ п/п	Характеристики объекта	Описание характеристик
1	2	3
1	Местоположение объекта	Пермский край, Пермский м.о., Нестюково д
2	Площадь объекта ± величина погрешности определения площади ($P \pm \Delta P$), м²	2473 ± 17
3	Иные характеристики объекта	<p>1. Публичный сервитут под строительство газопровода давлением до 1,2 Мпа, для размещения которого не требуется разрешения на строительство по адресу: Пермский край, муниципальный округ Пермский, деревня Нестюково, улица Путьская, к дому 2а</p> <p>2. Цель установления публичного сервитута: Размещение объектов электросетевого хозяйства, тепловых сетей, водопроводных сетей, сетей водоотведения, линий и сооружений связи, линейных объектов системы газоснабжения, нефтепроводов и нефтепродуктопроводов, их неотъемлемых технологических частей, если указанные объекты являются объектами федерального, регионального или местного значения, либо необходимы для организации электро-, газо-, тепло-, водоснабжения населения и водоотведения, подключения (технологического присоединения) к сетям инженерно-технического обеспечения, либо переносятся в связи с изъятием земельных участков, на которых они ранее располагались, для государственных или муниципальных нужд (далее также - инженерные сооружения)</p> <p>3. Срок публичного сервитута: Продолжительность: 10 лет</p>

Раздел 2

Сведения о местоположении границ объекта					
1. Система координат МСК-59, зона 2					
2. Сведения о характерных точках границ объекта					
Обозначение характерных точек границ	Координаты, м		Метод определения координат характерной точки	Средняя квадратическая погрешность положения характерной точки (Mt), м	Описание обозначения точки на местности (при наличии)
	X	Y			
1	2	3	4	5	6
1	503055.85	2233467.95	Геодезический метод	0.1	Закрепление отсутствует
2	503048.20	2233496.17	Геодезический метод	0.1	Закрепление отсутствует
3	503039.08	2233493.39	Геодезический метод	0.1	Закрепление отсутствует

Сведения о местоположении границ объекта					
1. Система координат МСК-59, зона 2					
2. Сведения о характерных точках границ объекта					
Обозначение характерных точек границ	Координаты, м		Метод определения координат характерной точки	Средняя квадратическая погрешность положения характерной точки (Mt), м	Описание обозначения точки на местности (при наличии)
	X	Y			
4	503045.65	2233472.27	Геодезический метод	0.1	Закрепление отсутствует
5	503031.47	2233467.87	Геодезический метод	0.1	Закрепление отсутствует
6	503030.58	2233470.73	Геодезический метод	0.1	Закрепление отсутствует
7	503020.07	2233467.47	Геодезический метод	0.1	Закрепление отсутствует
8	503040.99	2233400.18	Геодезический метод	0.1	Закрепление отсутствует
9	503058.52	2233343.77	Геодезический метод	0.1	Закрепление отсутствует
10	503060.33	2233334.89	Геодезический метод	0.1	Закрепление отсутствует
11	503069.26	2233291.09	Геодезический метод	0.1	Закрепление отсутствует
12	503080.02	2233293.39	Геодезический метод	0.1	Закрепление отсутствует
13	503073.78	2233323.99	Геодезический метод	0.1	Закрепление отсутствует
14	503069.47	2233345.15	Геодезический метод	0.1	Закрепление отсутствует
15	503034.73	2233457.36	Геодезический метод	0.1	Закрепление отсутствует
16	503056.86	2233464.24	Геодезический метод	0.1	Закрепление отсутствует
1	503055.85	2233467.95	Геодезический метод	0.1	Закрепление отсутствует
3. Сведения о характерных точках части (частей) границы объекта					
Обозначение характерных точек части границы	Координаты, м		Метод определения координат характерной точки	Средняя квадратическая погрешность положения характерной точки (Mt), м	Описание обозначения точки на местности (при наличии)
	X	Y			
1	2	3	4	5	6
-	-	-	-	-	-

Схема расположения границ публичного сервитута









Публичный сервитут под строительство газопровода давлением до 1,2 Мпа, для размещения которого не требуется разрешения на строительство по адресу: Пермский край, муниципальный округ Пермский, деревня Нестюково, улица Путейская, к дому 2а



Масштаб 1:1000

Используемые условные знаки и обозначения:

Используемые условные знаки и обозначения:

-  Характерная точка проектной границы публичного сервитута
-  Проектная граница публичного сервитута
-  Границы земельных участков по сведениям ЕГРН
-  Кадастровый номер земельного участка
-  Обозначение кадастрового квартала
-  Граница кадастрового квартала
-  Граница охранной зоны
-  Границы объектов капитального строительства по сведениям ЕГРН